

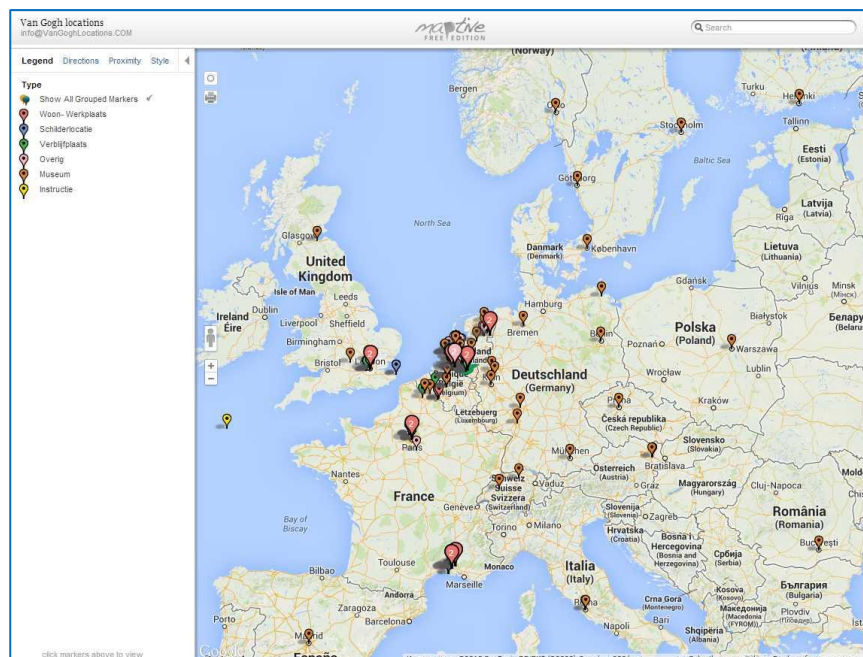
# www.Van Gogh locations.com

Welkom op de kaart met veel interessante Van Gogh-locaties in Europa.

Hier ontdekt u Vincents **woon- en werkplaatsen** maar ook talloze **verblijfplaatsen** die in zijn leven belangrijk zijn geweest. U kunt op deze kaart ook Europese **musea** vinden die werk van Van Gogh in hun collectie hebben en bovendien informatie-centra die allerlei facetten van zijn leven belichten. Per locatie kunt u vaak via [links](#) de achterliggende websites bezoeken, via [artwork](#) komt u bij het gerelateerde kunstwerk en via [letters](#) komt u direct in de bijbehorende brief van Vincent . De kaart **overig** geeft een overzicht van o.m. standbeelden van Vincent en nog veel meer bijzondere Van Gogh-locaties. De kaart **schilderlocatie** brengt heel veel plaatsen in beeld waar ooit Vincent tekende of schilderde en waar u vaak nu nog kunt zien wat Vincent in zijn tijd zag. Foto's per locatie kunt u bekijken via [pictures](#).

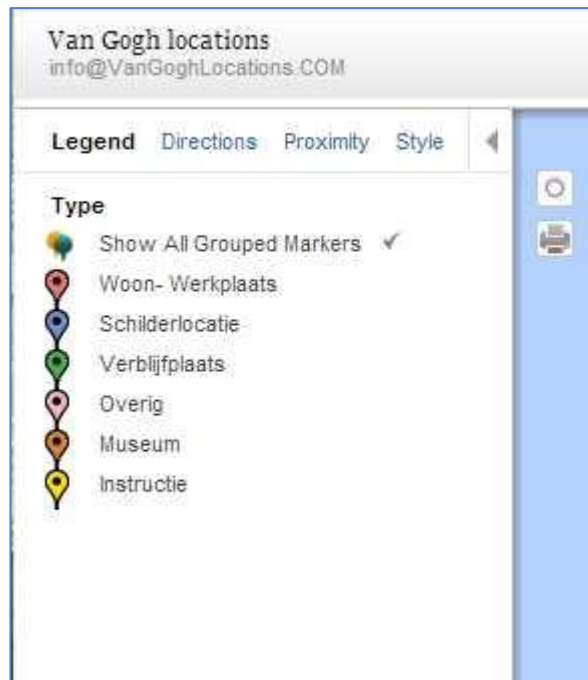
**TIP: u kunt deze kaart gebruiken om uw bezoeken aan deze plaatsen voor te bereiden!**

☞ Start uw internetbrowser en typ in: [www.vangoghlocations.com](http://www.vangoghlocations.com)



Let op: de kaart is het bovenste deel van de complete lijst met locaties. Met de scrollbar aan de rechterkant van het scherm navigeert u naar deze lijst.

## Map options



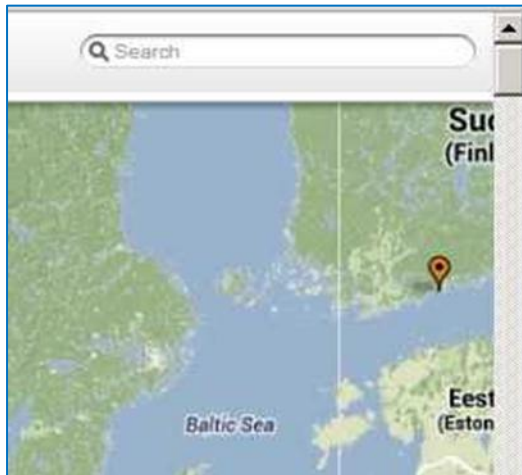
Aan de linkerkant van het scherm ziet u een aantal "Map Options" met tabbladen waaruit u kunt kiezen:

- In het **Legend** tabblad treft u selectieopties waar u er één of meer van kunt aanvinken door erop te klikken. Ieder type markeringspunaise heeft een eigen kleur.
  - **Show All Grouped Markers.** (alle locaties tonen)
  - **Woon- Werkplaats**
  - **Schilderlocatie**
  - **Verblijfplaats**
  - **Overig**
  - **Museum**
- Met **Directions** kunt u een route plannen.
- Met **Proximity** kunt u in een gebied de nabijheid van items bepalen
- Met **Style** wijzigt u het type kaart in: Map, Satellite, Hybrid of Terrain. Met Satellite kunt u tot op schoorsteenniveau inzoomen op gebouwen...

Om een groter deel van de kaart te zien, kunt u de Map options sluiten met dit pijl teken:




## Search box




Het is heel handig om gebruik te maken van het zg. “search-field” in de rechter bovenhoek van het kaartscherm. Hiermee kunt u gericht zoeken naar locaties en gegevens die aan uw selecties voldoen.

- ☞ **Typ** hier het onderwerp waar u naar zoekt. U kunt ook een plaatsnaam intypen om direct bij de desbetreffende locatie te komen. Het is ook mogelijk om uit een lijst te kiezen. Deze lijst verschijnt als u een deel van de tekst intikt (woord index).  
Bijvoorbeeld ‘Nuenen’ of ‘gach’ en selecteer ‘Gachet’.
- ☞ **Bevestig** uw keus met de Enter-toets.
- ☞ **Sluit** het informatiescherm met een klik op de X in de rechter bovenhoek

## De kaart

- ☞ **Zoom in/uit** met de  knop of met het muiswiel of dubbelklik op een gebied waar u meer gedetailleerd de kaart wilt zien.  
U kunt alleen maximaal inzoomen als de kaart in de Style "Satellite" of "Hybrid" staat.
- ☞ **Verplaats** met een ingedrukte linkermuisknop de kaart (pannen). Uw muisindicator wijzigt in een handje.
- ☞ **Sleep** de "Street view-man"  naar een gewenste plek op de kaart om daarvan een Streetview te zien.  
Als u in de Streetview-mode bent, kunt u met de linkermuisknop en het muiswiel in het beeld 'rondlopen'.  
  
NB Het beeld is mogelijk al enige jaren geleden op deze locatie gemaakt.  
  
Of
- ☞ **Klik** op een punaise op de kaart om via de "infobox" van die locatie [Street view](#) te openen.  
  
NB Bij veel tekst komt er in deze box een scrollbar in de informatiebox.



Druk een selectie van de kaart af.




Ga naar uw locatie ("My Location" in Google) of uw GPS-locatie.

## Ga naar de lijst



Onder de kaart bevindt zich de lijst met de (geselecteerde) locaties.

- ☞ **Verschuif** met ingedrukte linkermuisknop de "scrollbar" die u uiterst rechts op uw scherm ziet om de lijst met items onder de kaart te zien. De informatieve items staan zo veel mogelijk in chronologische volgorde.

NB De lijst bevat alléén die items die in de legenda en via de "searchbox" zijn geselecteerd!



Address List

<p>Oudelijk huis Nuenen Berg 25, Nuenen 1883 december 5, 1884 mei Leeftijd: 30 <a href="#">Picture</a> » » Vincent verliet weer bij zijn ouders die uit Etten naar Nuenen zijn verhuisd. Zijn atelier is eerst de mangelkamer en daarna de schuur achter het huis. Vanaf mei 1884 gaat Vincent overdag tekenen en schilderen in een 'atelier' dat hij huurt van de koster Johannes Sonafrat van de rooms-katholieke St.-Clemenskerk.</p>	
<p>Hervormde kerk Papenvoort 2A, Nuenen 1884 januari Leeftijd: 30 <a href="#">Artwork</a> <a href="#">Link</a> » » Het Reformatorisch kerkje van Nuenen met kerkgangere 1884, 41~32 cm Hier staat het Nederlands hervormde kerkje waar Van Goghs vader preekte van 1882 tot maart 1885. In januari 1884 schildert Vincent dit kerkje voor zijn moeder, als troost omdat zij naar bovenleen gebroken had en lang op zees moest liggen. In 2002 is dit beelden schilderij van dit kerkje (JMS21, P28) gestolen uit het Van Gogh Museum in Amsterdam. Het is nooit meer gevonden.</p>	

Let op: in deze lijst zijn ook alle (hyper)links direct bruikbaar.

NB De getoonde adressen in de lijst zijn afhankelijk van de selectiekeuze die u maakt bij **Legend!** Ook de selectie die u maakt door in het zoekveld een zoekopdracht in te voeren bepalen welke items vóórkomen in de lijst.

## Een locatie

Op de kaart staat per locatie een "pointer" in de vorm van een punaise en in de kleur van een legenda-optie.

De naam van die pointer verschijnt als u met de muisaanwijzer over de kaart heen gaat en u komt bij een locatiepointer.

☞ **Open** een locatie door er op te klikken (bijvoorbeeld Zundert):



Een zwart informatiescherm toont gestructureerde informatie:

### Verklaring:

- **Adres:** Markt 20, Zundert
- **Datum van en tot:** datum van verblijf aldaar of datum van het ontstaan van het kunstwerk
- **Leeftijd:** van Vincent van Gogh op dat moment
- **>>:** korte beschrijving;
- Soms vindt u hier ook zg. hyperlinks (blauw onderstreepte woorden) naar een achterliggende informatiepagina op internet. Bijvoorbeeld:
  - [Link](#): naar de website van die locatie.
  - [Foto](#): een of meer vergrote foto's van de locatie.
  - [Kunstwerk](#): een schilderij of tekening gerelateerd aan de locatie.
  - [Brief](#): een verwijzing naar een brief van/naar Vincent.

Soms heeft een locatie meer dan één omschrijving, zoals in de hierboven getoonde situatie van Zundert. U ziet dan boven in de box bv. 1 from 4 of 4 from 4.

☞ **Klik op "[next](#)"** om naar het volgende informatiescherm te gaan of op "[prev](#)" om naar het vorige te gaan.

De markeringspunaise toont in dit geval een getal dat aangeeft hoeveel verschillende beschrijvingen u er aantreft.



## **Hardware**

De werking van deze kaart is overigens erg afhankelijk van uw hardware (pc, tablet, mobiele telefoon). Deze dient namelijk te beschikken over ruim voldoende intern geheugen.

Als u de kaart op een smartphone of tablet met GPS opent, stelt de applicatie u eerst twee vragen die u moet beantwoorden:

1. wilt u gebruik maken van uw huidige locatie?
2. wilt u de dichtstbij zijnde locatie openen?

## **Tot slot**

Deze digitale Van Gogh-kaart wordt door ons regelmatig aangepast en uitgebreid. Momenteel werken wij aan een vertaling naar het Engels, Frans en Japans. Wij stellen het zeer op prijs als u ons kunt wijzen op aanvullende verifieerbare informatie liefst met bronvermelding.

Ook andere suggesties voor verbeteringen zien wij heel graag tegemoet op [info@vangoghlocations.com](mailto:info@vangoghlocations.com)

Bij voorkeur ontvangen wij uw suggesties via het [formulier](#) ("Contactform") dat u op deze website vindt.

## **Verantwoording**

Alle door ons gebruikte beeldinformatie is naar ons idee publiek beschikbaar op internet. Wij gebruikten deze internetinformatie met de grootste zorg maar er kunnen onbedoeld fouten zijn gemaakt.

Voor de geraadpleegde literatuur en andere bronvermelding verwijzen wij naar de website.

**Wij wensen u veel genoegen met deze Van Gogh-kaart**

**Gerard Netten** (gerard@vangoghlocations.com)

**Remmet van Luttervelt** (remmet@vangoghlocations.com)

beiden gidsen bij Van Gogh-Museum Vincentre Nuenen (+3140 283 96 15)

Nuenen zomer/herfst 2013