

www.VanGoghLocations.com

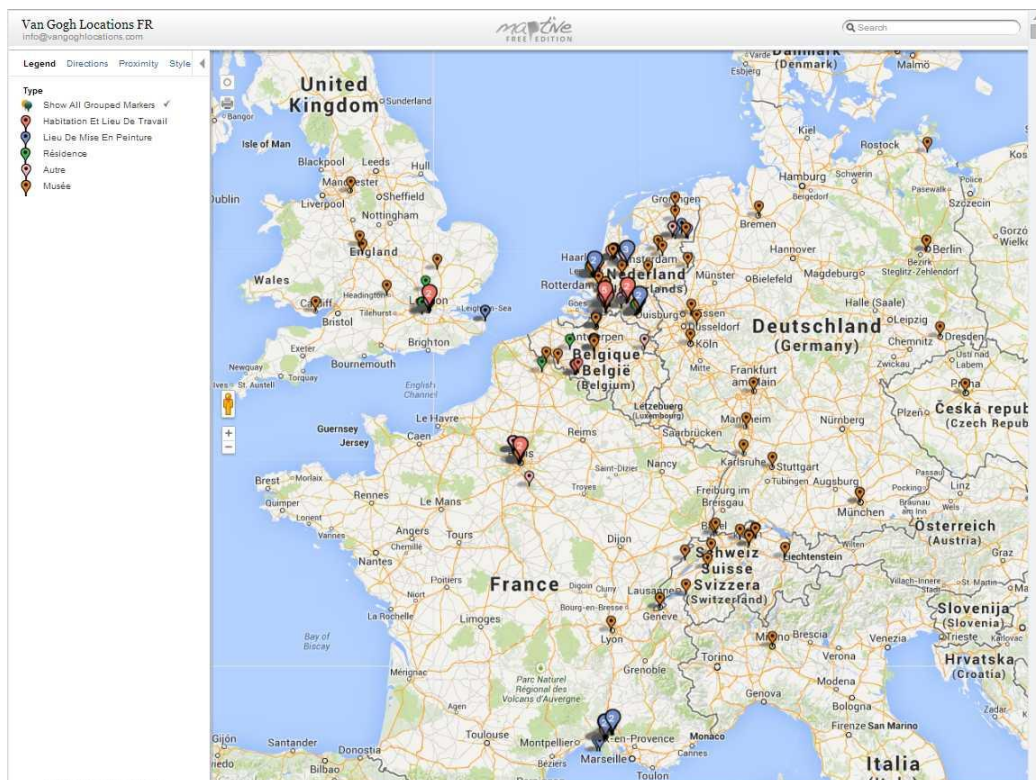
Bienvenue sur la carte révélatrice des lieux d'existence de Vincent van Gogh en Europe.

Faite la découverte des lieux d'habitations et d'ateliers de travail, mais aussi des lieux de résidences qui ont été importants durant sa vie. Sur cette carte, vous pouvez également trouver les musées européens qui possèdent dans leurs collections des œuvres de Van Gogh, mais aussi des centres d'informations ayant contribué à l'éclaircissement de sa vie. Par locations spécifiées, vous pouvez souvent via les coordonnées d'internet apparentes en anglais et lettrées de couleur bleu ([Links](#)), visiter les sites correspondants mais aussi via ([Oeuvre](#)) vous avez vue sur les œuvres d'Art en relations mêmes et finalement via ([Lettre](#)), vous prenez connaissance des lettres de Vincent qui s'y relatent.

La carte offre de surcroit entre autres une vue des statues de Vincent et bien d'autres particularités des nombreux lieux illustrant la présence de Van Gogh. La carte des lieux de peintures atteste de beaucoup d'endroits en image où dans le passé Vincent a dessiné ou peint et où souvent vous pouvez encore voir ce que Vincent voyait lui-même en son temps. Les photos par lieux concernés, sont visibles via ([Image](#)).

CONSEIL : Vous pouvez utiliser cette carte afin de préparer votre visite en ces lieux mêmes !

🔗 Commencer: www.vangoghlocations.com



Attention : Le carte est la partie supérieure de la liste complète des lieux concernés. Vous pouvez naviguer vers cette liste à l'aide de la barre sur la droite de l'écran.

Map options



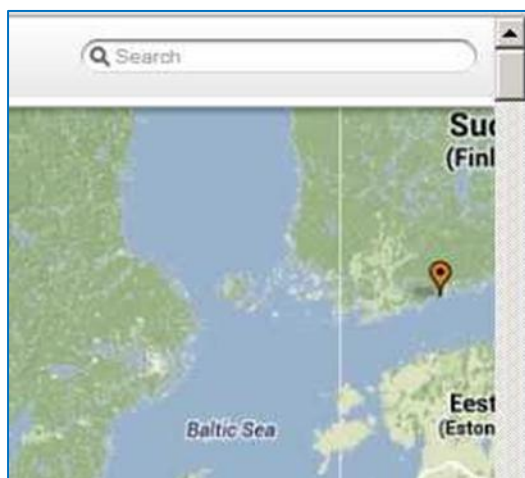
A gauche de l'écran vous apercevez différentes options "Map Options" avec des onglets vous permettant de faire un choix.

- Dans la **légende** de l'onglet se trouve une sélection d'options où vous pouvez en choisir un ou plusieurs en cliquant dessus. Chaque type de punaise a sa propre couleur.
 - **"Show All Grouped Markers"**. (Montrez tous les lieux)
 - **Habitation et Lieu de Travail**
 - **Lieu de mise en peinture**
 - **Résidence**
 - **Autre**
 - **Musée**
- Avec **"Directions"** vous pouvez planifier une route
- Avec **"Proximity"** vous pouvez déterminer un espace d'approche d'article.
- Avec **Style** vous pouvez modifier le type de carte dans : Dossier, Satellite, Hybride et/ou Terrain.

Avec Satellite vous pouvez créer un agrandissement jusqu'au niveau des cheminées des bâtiments

Pour voir une plus grande partie de la carte, vous pouvez fermer l'option dossier à l'aide de la flèche symbole :

Search box (BOITE DE RECHERCHE)



L'utilisation de ce que l'on appelle "champ de recherche" (search-field) dans l'angle supérieur à droite de l'écran d'images, est très pratique. Ainsi donc vous pouvez orienter vos recherches vers des lieux et autres informations qui satisfassent vos sélections.

☞ **Taper** ici le sujet que vous recherchez. Vous pouvez également indiquer un nom de lieu afin de parvenir directement à ce choix. Il vous est aussi possible de choisir une liste. Cette liste apparaît déjà lors de l'écriture d'une partie du texte. (index des mots).


Par exemple "Arles" ou "gach" et sélectionnez "Gachet".

☞ **Confirmez** votre choix avec la touche "Accès" (Enter).

☞ **Fermer** l'écran d'information en cliquant sur le X à l'angle supérieur droit.


Comme partout sur internet vous avez la possibilité de chercher un mot dans la page en appuyant sur les touches Ctrl + F. il vient alors une boîte de recherche supplémentaire dans laquelle vous pouvez inscrire ce que vous recherchez dans cette page.

La Carte

☞ **Agrandissez plus** ou moins à l'aide de la touche  ou – avec la roulette de la souris ou en cliquant deux fois sur la zone ou vous désirez voir plus de détails.

Vous avez accès à l'agrandissement maximum si la carte est dans le style "Satellite" ou "Hybride".

☞ **Déplacer** la carte à l'aide de la touche gauche de la souris.

☞ **Glisser** l'indication "Street view-man"  vers la place souhaitée sur la carte pour ensuite voir une rue.

Si vous êtes sur ce choix d'une Streetview (vue de la rue), vous pouvez à l'aide de la roulette de la souris vous déplacer dans la rue.

Avertissement : Il est possible que l'image choisie date déjà depuis plusieurs années.

Ou alors

☞ Cliquez sur la punaise de la carte afin que via "infobox" de cette location l'image soit ouverte de "Street view".

Avertissement : Dans de nombreux textes apparaît un colonne de déplacement dans la boîte d'information.



Pressez une sélection de la carte.




Déplacez vous vers votre location (My Location dans Google ou sur votre GPS).

Aller vers la liste



En dessous la carte se trouve la liste avec les lieux (déjà) sélectionnés

Déplacez en restant appuyer sur la touche gauche de la souris le "scrollbar" que vous apercevez complètement à droite de votre écran, afin de voir la liste sous la carte avec les données. Les données d'informations sont dans la mesure du possible dans l'ordre chronologique. Vous pouvez également utiliser la barre d'espace.

Nota : La liste contient uniquement les données qui sont sélectionnées dans la légende et via la "boite de recherche".



Address List

<p>Lieu de naissance Markt 26 - Zundert 1853 mars 30 , 1864 septembre 30 {âgés de 0 à 11} Image Link >> : Le lieu de naissance de Vincent où il a passé son enfance. Après 17 mois à Tilburg, Vincent réside à cette adresse avec ses parents. Le presbytère délabré de 1619 a été démolit en 1903. La famille Van Gogh paie aussi en 1904 pour la construction d'une nouvelle paroisse dans le même lieu. Le père Théodore était un Pasteur de Zundert de 1849 à Janvier 1871. > : Une pierre sur la façade du bâtiment actuel rappelle la naissance de Vincent. La pierre montre l'oiseau légendaire Phoenix - symbole d'immortalité - avec le texte: "Ici est né le 30 mars 1853 Vincent van Gogh. Sur l'ensemble est un ruban avec le texte: "Je crois que mon travail va droit au coeur du peuple - Lettre 197 à Théo." Ce mémorial de l'artiste Niel Steenberghe a été mis en place le 30 Mars 1953, au 100 ème anniversaire de Van Gogh. Ref.nr.: ZU1a</p>	
<p>Pensionnat de Jan Provilj Stationsstraat 16 (anciennement Zandweg A40) - Zevenbergen 1864 octobre 1 , 1866 août 31 {Âge: 11} Image >> : Vincent était au pensionnat protestant pour les enfants du Maître Jan Provilj. Actuellement c'est le presbytère de l'Église Catholique Romaine. > : Il y a une petite plaque appliquée (de marbre noir poli) avec le texte: "Adresse Résidentielle Vincent van Gogh 1864-1866." Ref.nr.: ZE1</p>	

Attention : Dans cette liste, tous les (hyper) [Links](#) sont directement utilisables.

Note : Les adresses apparentes de la liste, sont dépendantes du choix que vous faite dans la **Légende** !

De même la sélection que vous faite dans le champ de recherche, détermine quelles données sont présentes dans cette liste.

HARDWARE – (Matériel électronique).

L'utilisation de cette carte est au demeurant très dépendante de votre disponibilité du matériel électronique. (Ordinateur portable, tablette, téléphone mobile). Ces derniers doivent disposer d'une mémoire interne suffisante.

Si vous consultez la carte sur un téléphone mobile ou sur une tablette avec GPS, vous verrez d'abord apparaître deux questions auxquelles vous devrez répondre.

1. Voulez-vous utiliser la location actuelle?
2. Voulez-vous ouvrir la location la plus proche?

Un lieu

Sur la carte se trouve par lieu un "indicateur" sous la forme d'une punaise et en couleur d'une option de légende.

Le nom de cet indicateur apparaît lorsque vous déplacez le symbole de la souris sur la carte et donc vous venez sur l'indication du lieu.

Ouvrez un lieu en cliquant (par exemple Arles) :



Un écran noir d'informations indique les structures d'informations :

Explications :

- **Adresse** : 2 Place Lamartine, Arles
- **Date depuis et jusqu'à** : Date de lieu de résidence et/ou de l'apparition d'une œuvre d'art.
- **Age** : Age de Vincent van Gogh au moment donné.
- **>>** : Courte description :
- **>** : Courte description
- Parfois vous apercevez l'appellation : hyperlinks (mots en bleu et soulignés) après une page d'information précédente sur internet. Par exemple :
 - **Link** : Vers le site de ce lieu.
 - **Image** : Un ou plusieurs agrandissements de photos de ce lieu.
 - **Oeuvre** : Une peinture ou dessin en relation avec ce lieu.
 - **Lettre** : En référence d'une lettre de et/ou à l'adresse de Vincent.

Parfois un lieu possède plus qu'une description, comme indiqué ci-dessus à Zundert. Vous voyez donc en haut de la boîte par exemple 1 de 4 et/ou 4 de 4. Cliquez sur "**next**" afin de vous déplacer vers le prochain écran d'informations et/ou "**prev**" pour revenir vers le précédent écran.

La punaise de marquage indique alors un nombre de différentes descriptions mises à disposition.

FINALEMENT

Cette carte digitale de Van Gogh est régulièrement actualisée et étendue. Actuellement nous travaillons à la traduction en anglais, français et japonais. Nous apprécierions si vous pouviez nous indiquer des informations complémentaires et vérifiables avec indication de la source. Toutes suggestions pour améliorer ce site sont les bienvenues est ce sur : info@vangoghlocations.com

De préférence nous recevons vos suggestions via le **formulaire** (Contactform) que vous trouvez sur ce site.

Responsabilité

Toutes les images informatives sont selon nous publiquement disponibles. Nous utilisons ces informations sur internet avec le plus grand soin, mais des erreurs involontaires sont toujours possibles.

Pour consulter la littérature et autres sources veuillez donc vous connecter sur le site.

Nous vous souhaitons beaucoup de plaisir sur cette carte Van Gogh!

Gerard Netten (gerard@vangoghlocations.com)

Remmet van Luttervelt (remmet@vangoghlocations.com)

Tous deux guides au Muse Van Gogh Vincentre à Nuenen (+31 40 283 96 15)
Nuenen – été /automne 2013.